



# **UNA VISIÓN DE LA CUENCA DEL PACÍFICO. MIRANDO HACIA EL SIGLO XXI**

**ALFONSO CAMPUSANO OSORES  
OCEANÓGRAFO Y MAGISTER EN CIENCIAS POLÍTICAS  
DIRECTOR EJECUTIVO CENTRO DE ESTUDIOS OCEÁNICOS, INSULARES Y ANTÁRTICOS  
UNIVERSIDAD ANDRÉS BELLO**

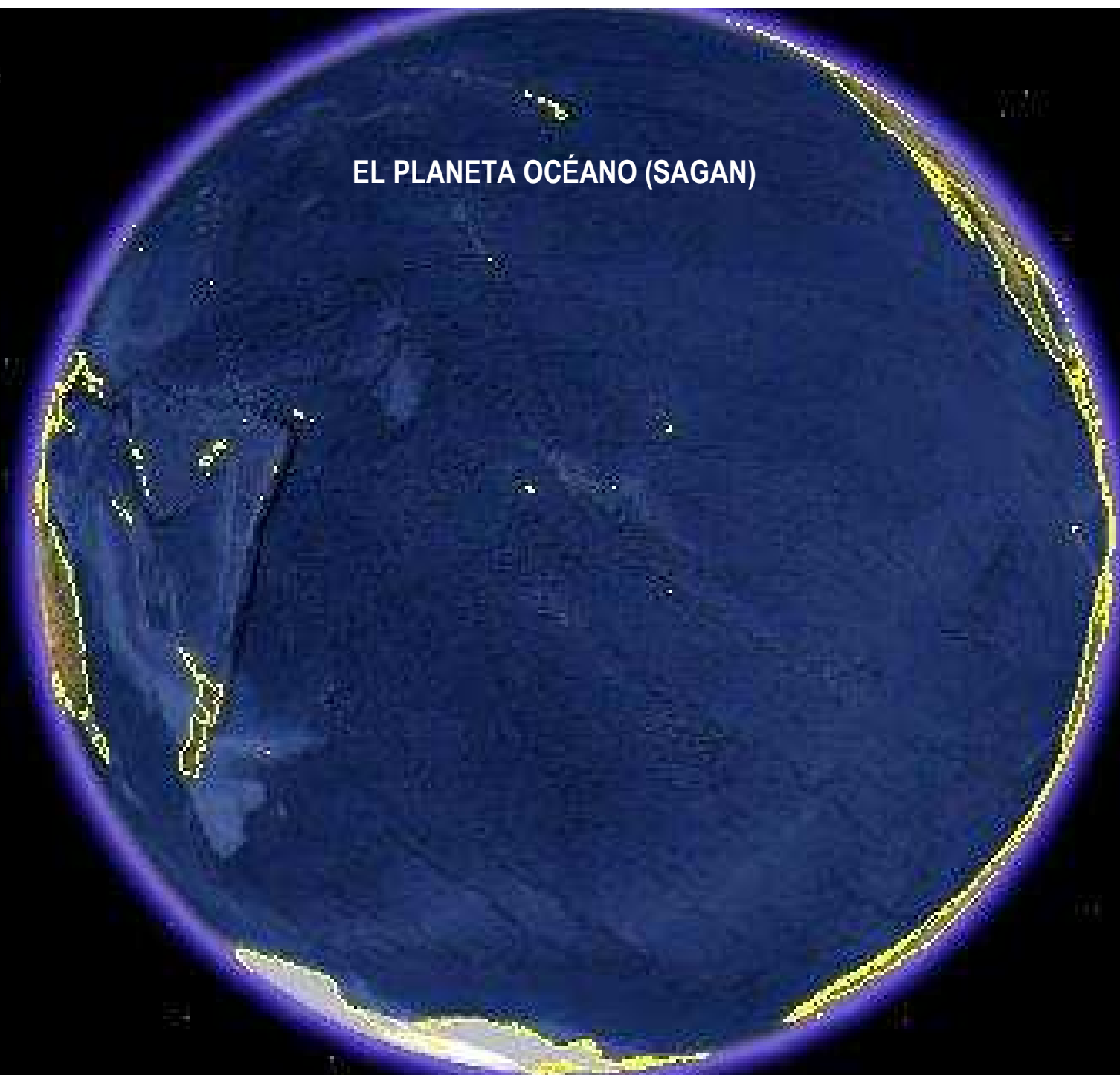


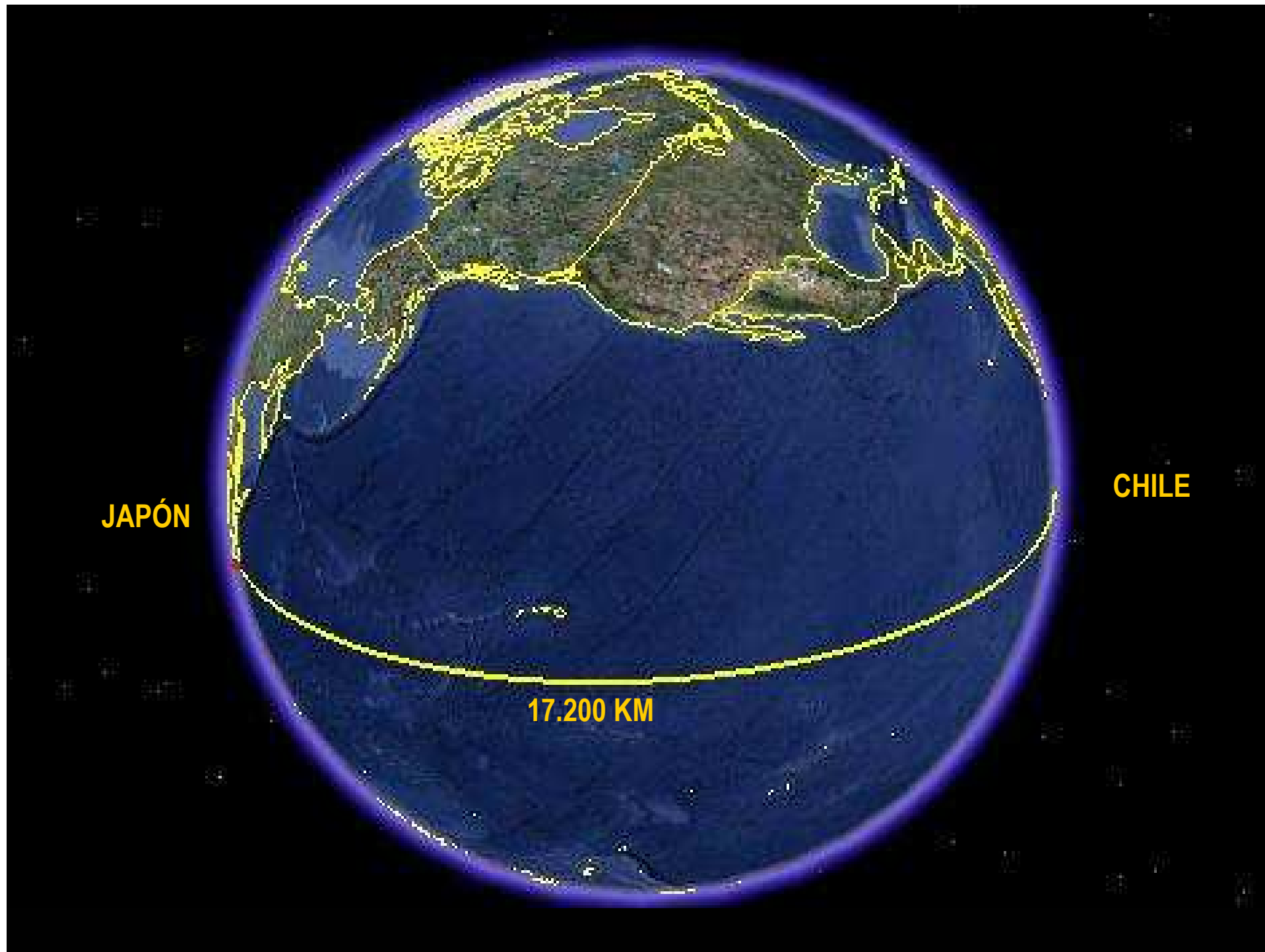
**NUESTRO MAR COMO USUALMENTE LO VEMOS**



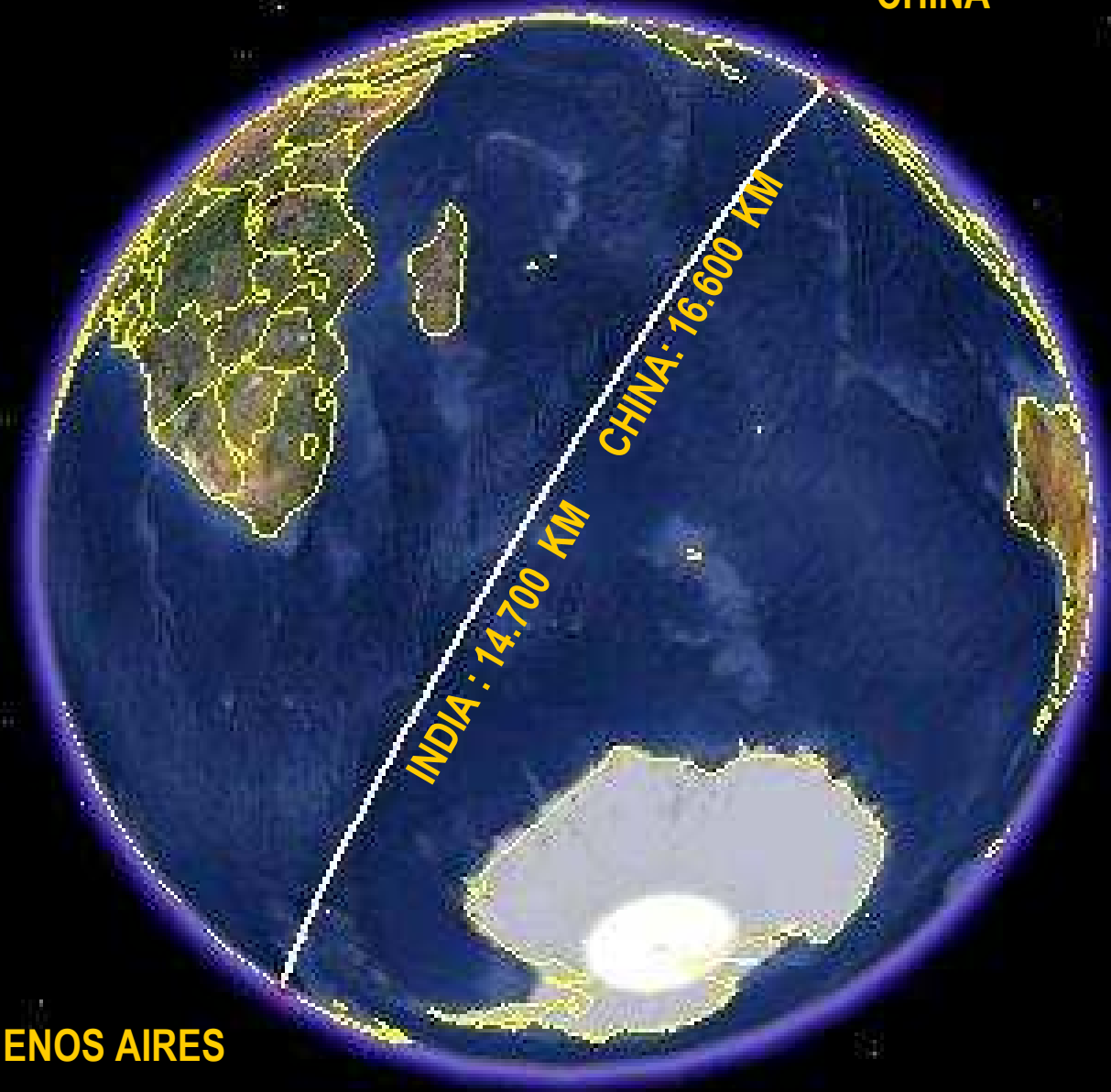
**NUESTRA LEJANÍA**

EL PLANETA OCÉANO (SAGAN)





CHINA



BUENOS AIRES



# Easter Island - Chile

© 2009 Europa Technologies

Data SIO, NOAA, U.S. Navy, NGA, GEBCO

30°35'27.84" S 108°30'09.03" O elev. -3143 m

Alt. o



Chile

Santiago

Me

© 2009 Europa Technologies

© 2009 DMapas

© 2009 Inav/Geosistemas SRL

Data SIO, NOAA, U.S. Navy, NGA, GEBCO

33°15'33.88" S 74°56'03.46" O elev. -4375 m

Alt. ojo 1271.63



**NUESTRO FUTURO NO ESTÁ SÓLO  
EN EL TRÁNSITO MERCANTIL.**

**NUESTRO FUTURO ESTÁ,  
FUNDAMENTALMENTE,  
EN LA EXPLOTACIÓN OCEÁNICA.**

**MINERIA  
GANADERÍA  
ENERGÍA  
OXIGENACIÓN**

**¿EXTENSIÓN DE LA ZONA ECONÓMICA EXCLUSIVA?**

**O...**

**¿OCEÁNO ABIERTO SIN RESTRICCIONES?**

**O...**

**¿CONTROL DEL OCEÁNO POR LAS NACIONES UNIDAS?**

- **ESTAMOS SITUADOS LEJOS DEL CENTROIDE ECONÓMICO – CULTURAL.**
- **¿ES ELLO UNA DESVENTAJA O UNA VENTAJA?... DEPENDE DE CÓMO LO ABORDEMOS.**
- **FRENTE A NUESTRAS COSTAS SE ENCUENTRA EL MAYOR ALMACEN DE RIQUEZAS CONOCIDO, TOMEMOS POSESIÓN DE ÉL AHORA ... QUE AÚN PODEMOS.**



**EXPANSION DE NUESTROS FONDOS OCEÁNICOS,  
COSA QUE HOY ES AÚN POSIBLE,  
TAREA EN LA QUE ESTAMOS ATRASADOS**

**VENTAJAS COMPARATIVAS CON OTRAS NACIONES  
PARA EL RESGUARDO DE LA SEGURIDAD EN EL MAR.**

**CONSECUENTE DOMINIO TERRITORIAL SOBRE EL  
ÁREA DE PROTECCIÓN.**

**NECEDIDAD DE POTENCIAR UNA ARMADA QUE PUEDA  
CUSTODIAR LAS NUEVAS PRONTERAS.**

**ADELANTARSE A LO INEVITABLE SIEMPRE HA SIDO  
LA ESTRATEGIA DE LAS NACIONES TRIUNFADORAS.**

**MUCHAS GRACIAS**